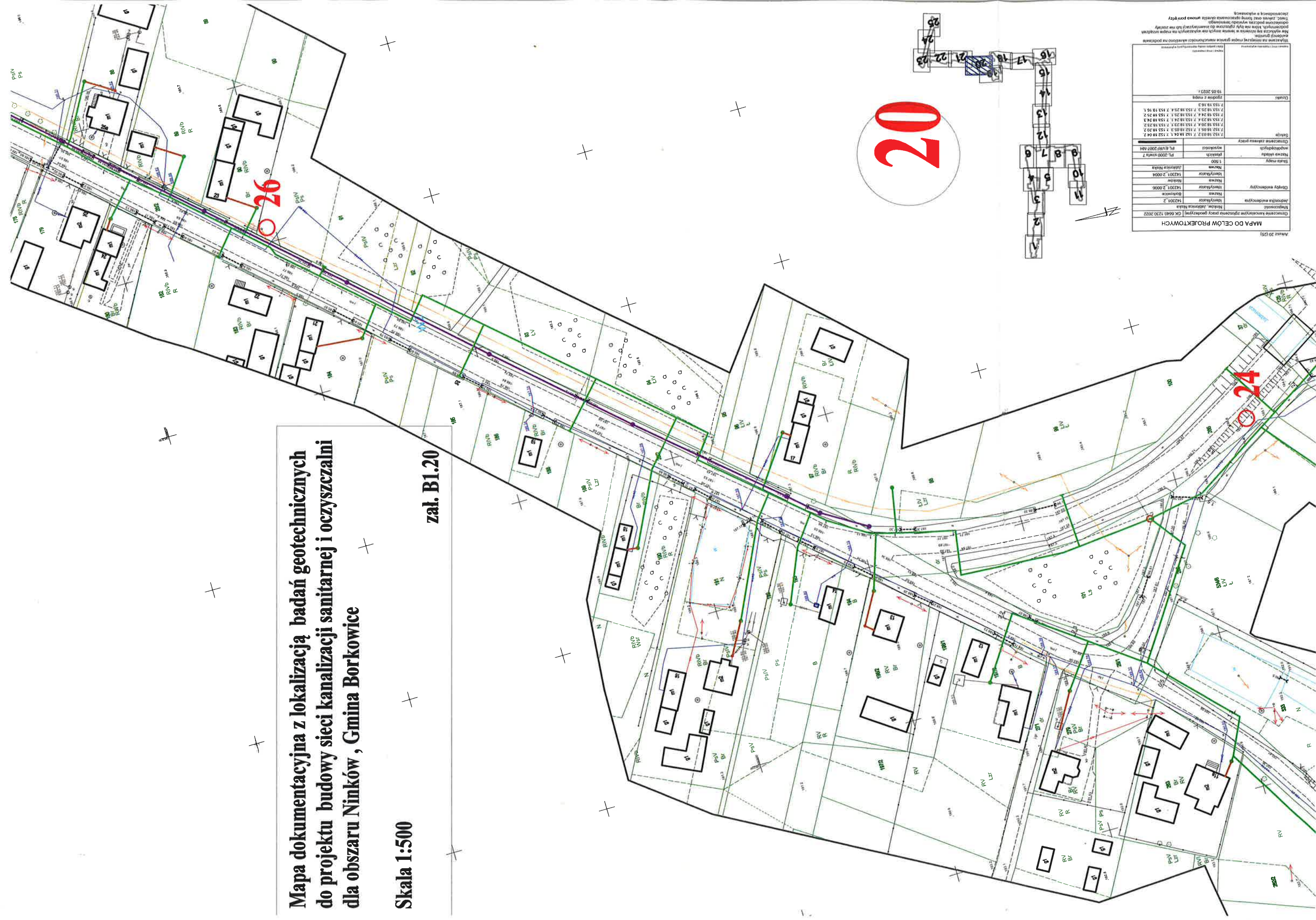


**Mapa dokumentacyjna z lokalizacją badań geotechnicznych  
do projektu budowy sieci kanalizacji sanitarnej i oczyszczalni  
dla obszaru Ninków, Gmina Borkowice**

**Skala 1:500**

**zał. B1.20**

# Skala 1:500

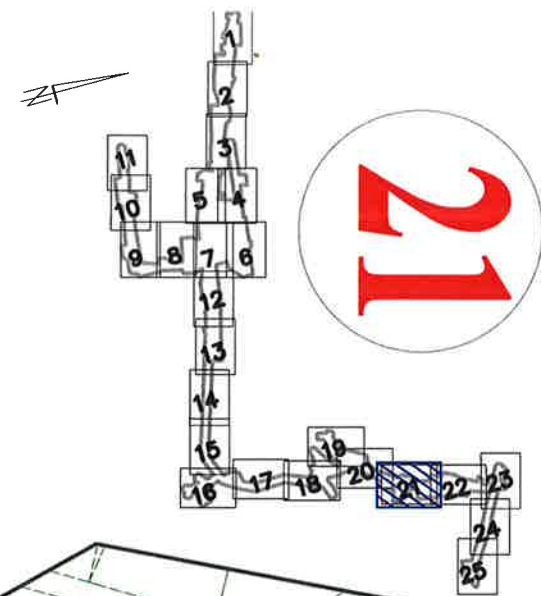
**zał. B1.20,**[illegible]

20



Aktusz 21 (25)		
MAPA DO CELÓW PROJEKTOWYCH		
Oznaczenie kancelaryjne zgłoszenia pracy geodetycznej GK 6640.1230.2022		
Miejscowość	Ninków, Jabłonica Niska	
Jednostka ewidencyjna	Identyfikator 142301_2	
	Nazwa Borkowice	
Obręb ewidencyjny	Identyfikator 142301_2.0006	
	Nazwa Ninków	
	Identyfikator 142301_2.0004	
	Nazwa Jabłonica Niska	
Skala mapy	1:500	
Nazwa układu współrzędnych	PL-2000	Siłowe 7
Oznaczenie zakresu pracy	PL-EVRP-2007-NH	
Seksje	7.152.18.03.2, 7.152.18.04.1, 7.152.18.04.2, 7.152.18.05.1, 7.152.18.05.3, 7.153.18.20.2, 7.153.18.20.4, 7.153.18.23.1, 7.153.18.23.2, 7.153.18.23.4, 7.153.18.24.1, 7.153.18.24.3, 7.153.18.24.4, 7.153.18.25.1, 7.153.18.25.2, 7.153.18.25.3, 7.153.18.25.4, 7.153.18.16.1, 7.153.18.16.3	
Działy	zgodnie z mapą 19.05.2023 r.	

Wykazano na niniejszej mapie granice nieruchomości wskazano na podstawie ewidencji gruntów.  
 Nie wykazano się istnieniem w terenie istniejących na mapie urządzeń podziemnych, które nie były zgłoszone do inwentaryzacji lub nie zostały odnotowane podczas wywiadu terenowego.  
 Treść, zakres oraz formę opracowania określa umowa pomiędzy zleceniodawcą a wykonawcą.

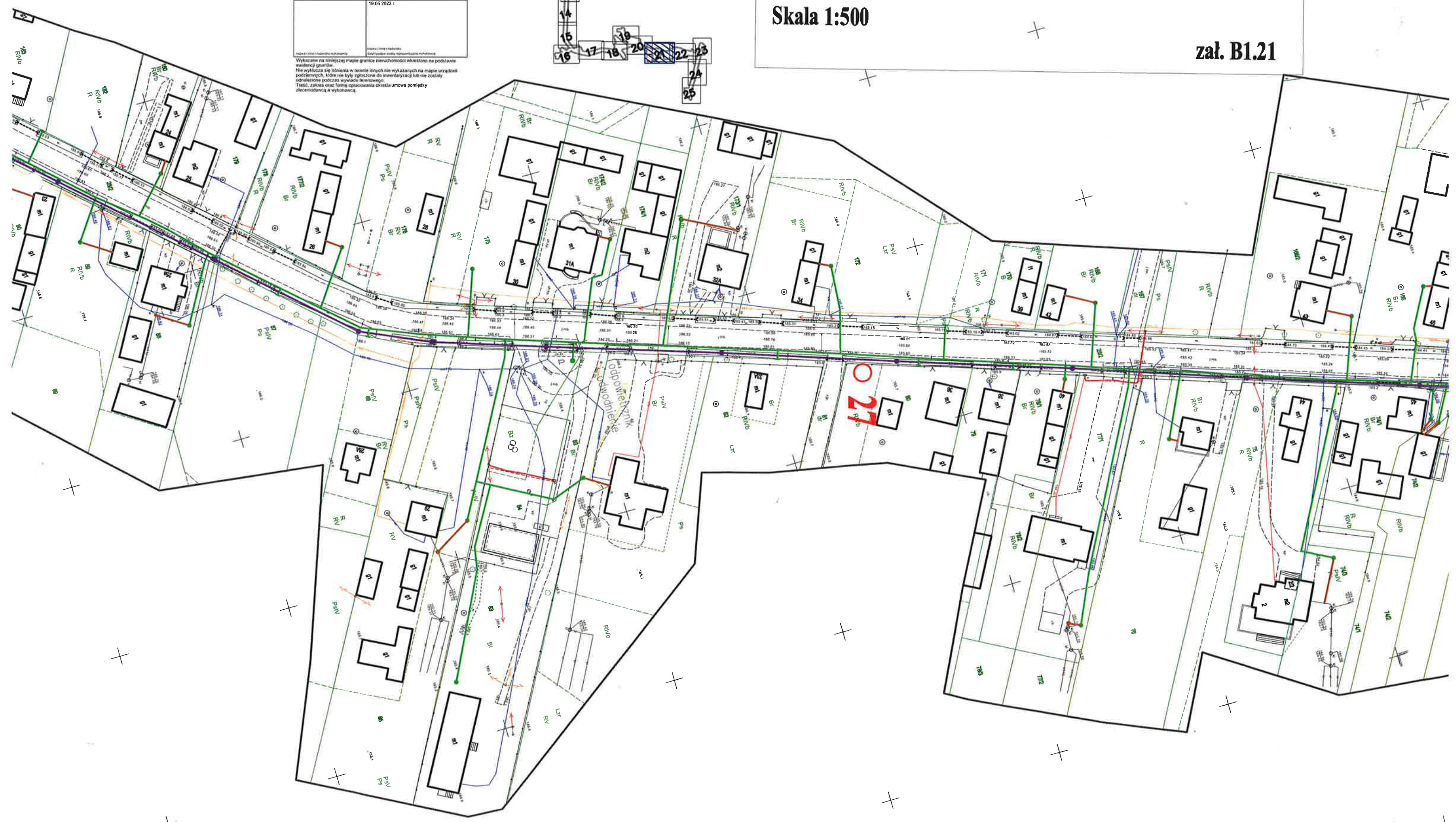


**Mapa dokumentacyjna z lokalizacją badań geotechnicznych do projektu budowy sieci kanalizacji sanitarnej i oczyszczalni dla obszaru Ninków, Gmina Borkowice**

**Skala 1:500**

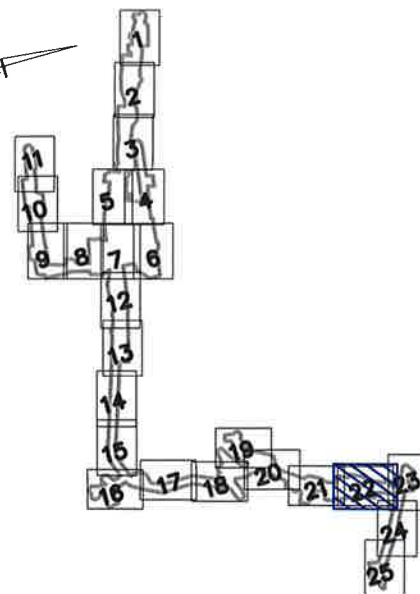
**zał. B1.21**

Nazwa układu współrzędnych	plaskich
Oznaczenie zakresu pracy	wysokości
Seksje	7.152.18.03.2, 7.152.18.04.1, 7.152.18.04.2, 7.152.18.05.1, 7.152.18.05.3, 7.153.18.20.2, 7.153.18.20.4, 7.153.18.23.1, 7.153.18.23.2, 7.153.18.23.4, 7.153.18.24.1, 7.153.18.24.3, 7.153.18.24.4, 7.153.18.25.1, 7.153.18.25.2, 7.153.18.25.3, 7.153.18.25.4, 7.153.18.16.1, 7.153.18.16.3
Działy	zgodnie z mapą 19.05.2023 r.





Arkusz 22 (25)		
MAPA DO CELÓW PROJEKTOWYCH		
Oznaczenie kancelaryjne zgłoszenia sprawy geodezyjnej GK 6640 1230 2022		
Miejscowość	Ninków, Jeleńnica Niska	
Jednostka ewidencyjna	Identyfikator 142301_2	
Obręb ewidencyjny	Nazwa Borkowice	
	Identyfikator 142301_2 0006	
	Nazwa Ninków	
Skala mapy	Identyfikator 142301_2 0004	
	Nazwa Jeleńnica Niska	
	1:500	
Nazwa układu współrzędnych	PL-2000 strefa 7	
Oznaczenie zakresu pracy	wysokości PL-EVHP-2007-NH	
Sekcje	7.152.18.03.2, 7.152.18.04.1, 7.152.18.04.2, 7.152.18.05.1, 7.152.18.05.3, 7.153.18.20.2, 7.153.18.20.4, 7.153.18.23.1, 7.153.18.23.2, 7.153.18.23.4, 7.153.18.24.1, 7.153.18.24.3, 7.153.18.24.4, 7.153.18.25.1, 7.153.18.25.2, 7.153.18.25.3, 7.153.18.25.4, 7.153.18.16.1, 7.153.18.16.3	
	zgodnie z mapą 19.05.2023 r.	
Nazwa i adres wykonawcy		
Wykazane na niniejszej mapie granice nieruchomości wkleścono na podstawie ewidencji gruntów. Nie wykluca się istnienia w terenie innych nie wykazanych na mapie urządzeń podziemnych, które nie były zgłoszone do ewidencji lub nie zostały odnotowane podczas wykładu terenowego. Treść, zakres oraz formy opracowania określa umowa pomiędzy zleceniodawcą a wykonawcą.		



22

# Mapa dokumentacyjna z lokalizacją badań geotechnicznych do projektu budowy sieci kanalizacji sanitarnej i oczyszczalni dla obszaru Ninków, Gmina Borkowice

Skala 1:500

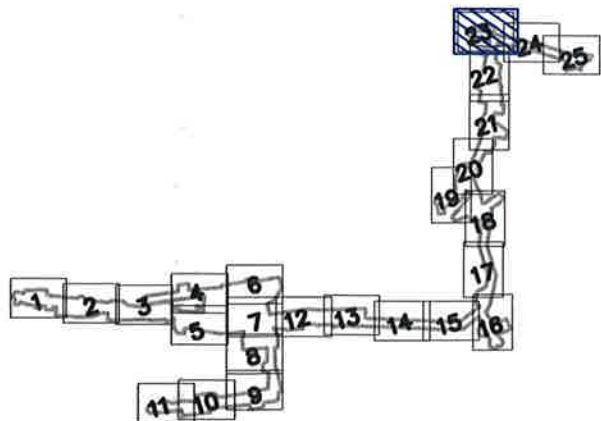
zał. B1.22





Arkusz 23 (25)			
MAPA DO CELÓW PROJEKTOWYCH			
Oznaczenie kancelaryjne zgłoszenia pracy geodezyjnej		GK 6640.1230.2022	
Miejscowość	Ninków, Jabłonica Niska		
Jednostka ewidencyjna	Identyfikator	142301_2	
Obręb ewidencyjny	Nazwa	Borkowice	
	Identyfikator	142301_2.0006	
	Nazwa	Ninków	
	Identyfikator	142301_2.0004	
	Nazwa	Jabłonica Niska	
Skala mapy	1:500		
Nazwa układu współrzędnych	plaskich wysokości	PL-2000 sfera 7 PL-EVRF-2007-NH	
Oznaczenie zakresu pracy			
Sektory	7.152.18.03.2, 7.152.18.04.1, 7.152.18.04.2, 7.152.18.05.1, 7.152.18.05.3, 7.153.18.20.2, 7.153.18.20.4, 7.153.18.23.1, 7.153.18.23.2, 7.153.18.23.4, 7.153.18.24.1, 7.153.18.24.3, 7.153.18.24.4, 7.153.18.25.1, 7.153.18.25.2, 7.153.18.25.3, 7.153.18.25.4, 7.153.19.16.1, 7.153.19.16.3		
Działki	zgodnie z mapą 19.05.2023 r.		
Nazwa i adres zleceniodawcy			
Nazwa i adres wykonawcy			
Data podpisania umowy, podpisanie, wykonanie			

Wykazane na niniejszej mapie granice nieruchomości określono na podstawie ewidencji gruntów.  
Nie wykazano się terytoriami w terenie innych nie wykazanych na mapie urządzeń podziemnych, które nie były zgłoszone do inwentaryzacji lub nie zostały odnotowane podczas wywiadu terenowego.  
Tytuł, zakres oraz formę opracowania określa umowa pomiędzy zlecającą a wykonawcą.



23

# Mapa dokumentacyjna z lokalizacją badań geotechnicznych do projektu budowy sieci kanalizacji sanitarnej i oczyszczalni dla obszaru Ninków, Gmina Borkowice

Skala 1:500

zał. B1.23



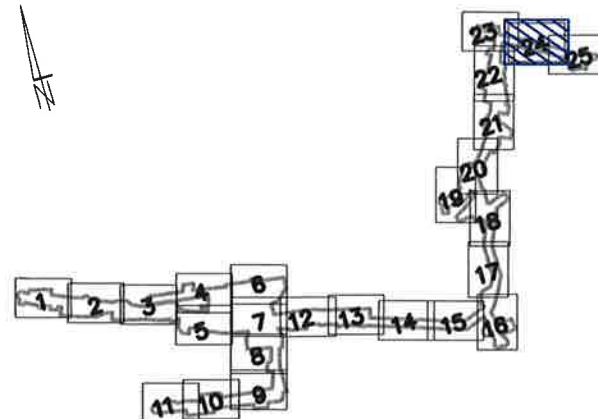
Arkusz 24 (25)			
MAPA DO CELÓW PROJEKTOWYCH			
Oznaczenie kancelaryjne zgłoszenia pracy geodezyjnej   GK.6640.1230.2022			
Miejscowość	Ninków, Jabłonica Niska		
Jednostka ewidencyjna	Identyfikator	142301_2	
Obręb ewidencyjny	Nazwa	Borkowice	
	Identyfikator	142301_2.0006	
	Nazwa	Ninków	
	Identyfikator	142301_2.0004	
Skala mapy	Nazwa	Jabłonica Niska	
	Skala mapy	1:500	
Nazwa układu współrzędnych	Skala mapy	wysokości	PL-2000 sfera 7
			PL-EVRF-2007-494
Oznaczenie zakresu pracy			
Sektory	7.152.18.03.2, 7.152.18.04.1, 7.152.18.04.2, 7.152.18.05.1, 7.152.18.05.3, 7.153.18.20.2, 7.153.18.20.4, 7.153.18.23.1, 7.153.18.23.2, 7.153.18.23.4, 7.153.18.24.1, 7.153.18.24.3, 7.153.18.24.4, 7.153.18.25.1, 7.153.18.25.2, 7.153.18.25.3, 7.153.18.25.4, 7.153.19.16.1, 7.153.19.16.3		
	zgodnie z mapą 19.05.2023 r.		
Opis			
zgodnie z mapą 19.05.2023 r.			
nazwa i opis wyznaczonego wyznacznika		data i podpis osoby upoważnionej do wyznaczenia	

Wykazane na niniejszej mapie granice nieruchomości określono na podstawie ewidencji gruntów.  
Nie wykazano się terytoriami w terenie innych nie wykazanych na mapie urządzeń podziemnych, które nie były zgłoszone do inwentaryzacji lub nie zostały odnotowane podczas wywiadu terenowego.  
Tytuł, zakres oraz formę opracowania określa umowa pomiędzy zlecającą a wykonawcą.

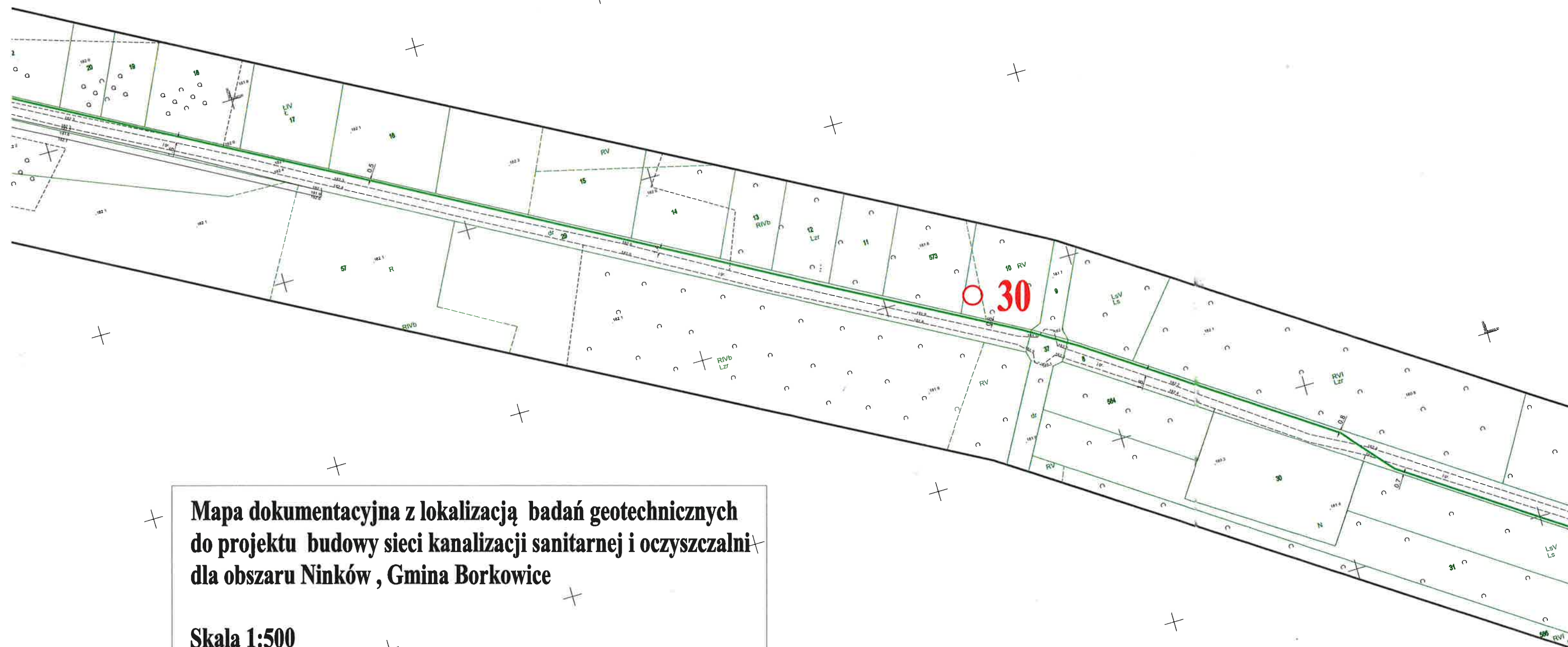
Wykazane na niniejszej mapie granice nieruchomości określono na podstawie ewidencji gruntów.

Nie wyklucza się istnienia w terenie innych nie wykazanych na mapie urządzeń podziemnych, które nie były zgłoszone do inwentaryzacji lub nie zostały odnotowane podczas wywiadu terenowego.

Trasę, zakres oraz formę opracowania określa umowa pomiędzy zlecającą a wykonawcą.



24

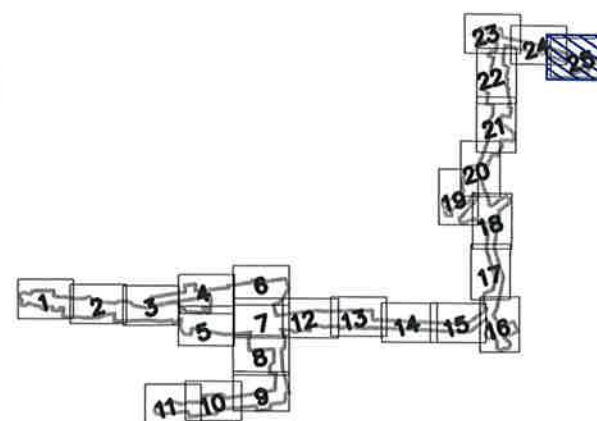


**Mapa dokumentacyjna z lokalizacją badań geotechnicznych  
do projektu budowy sieci kanalizacji sanitarnej i oczyszczalni  
dla obszaru Ninków, Gmina Borkowice**

**Skala 1:500****zał. B1.24**



Arkusz 25 (25)	
MAPA DO CELÓW PROJEKTOWYCH	
Oznaczenie kancelaryjne zgłoszenia pracy geodetycznej   GK.6640.1230.2022	
Miejscowość	Ninków, Jabłonica Niska, Sulistrowice
Jednostka ewidencyjna	Identyfikator 142301_2 Nazwa Borkowice
Obreby ewidencyjne	Identyfikator 142301_2.0006 Nazwa Ninków
	Identyfikator 142301_2.0004 Nazwa Jabłonica Niska
Jednostka ewidencyjna	Identyfikator 143001_2 Nazwa Chlewska
Obreby ewidencyjne	Identyfikator 143001_2.0020 Nazwa Sulistrowice
Skala mapy	1:500
Nazwa składu	planiskich
współrzędnych	wysokości
Oznaczenie zakresu pracy	PL-EVRF2007-NM1
Sektory	
7.152.18.03.2, 7.152.18.04.1, 7.152.18.04.2, 7.152.18.05.1, 7.152.18.05.3, 7.153.18.20.2, 7.153.18.20.4, 7.153.18.23.1, 7.153.18.23.2, 7.153.18.23.4, 7.153.18.24.1, 7.153.18.24.3, 7.153.18.24.4, 7.153.18.25.1, 7.153.18.25.2, 7.153.18.25.3, 7.153.18.25.4, 7.153.18.16.1, 7.153.18.16.2	
Działy	
zgodnie z mapą 19.05.2023 r.	
Wykazano na niniejszej mapie granice nieruchomości określone na podstawie ewidencji gminów. Nie wykazano są istnienia w terenie innych nie wykazanych na mapie urządzeń podziemnych, które nie były zgłoszone do inwentaryzacji lub nie zostały odrębnie poczynione wyznaczenia terenowego. Treść, zakres oraz formę opracowania określa umowa pomiędzy zlecającym a wykonawcą.	



25

Mapa dokumentacyjna z lokalizacją badań geotechnicznych do projektu budowy sieci kanalizacji sanitarnej i oczyszczalni dla obszaru Ninków, Gmina Borkowice

Skala 1:500

zał. B1.25

